






Zamawiający: Zarząd Dróg Miejskich ul. Wilczak 17 61-623 Poznań 	Projekt: Organizacja ruchu i parkowanie w związku z poszerzeniem Strefy Płatnego Parkowania w Poznaniu o obszar osiedla Św. Łazarz				
	Lokalizacja: ul. Rokietnicka odcinek ul. Przybyszewskiego – ul. Polna				
Temat opracowania: Plan sytuacyjny					
Biuro projektów: DAP VIRTUAL PROJECT ul. J.H. Dąbrowskiego 316 60-406 Poznań tel./fax (061) 843-20-96	Projektował	mgr inż. Rafał Kups	BP-N 834/238/79		
	Projektował	mgr inż. Stefan Zwierski	247/66/PW		
	Opracował	mgr inż. Maciej Przewoźniak	---		
	Opracował	mgr inż. Maciej Lyko	---		
<small>ROZPOWISZCZANIE I POWIELANIE NINIEJSZEJ DOKUMENTACJI BEZ ZGODY AUTORA JEST ZABRONIONE DZ.U.241994 poz.83 art. 115-116 COPYRIGHT BY BIURO PROJEKTÓW DAP VIRTUAL PROJECT</small>		wer. wydruk_pw_23	Data 09.2019	Skala 1:500	Rys. 2.1